

# PROJEKT STAŁEJ ORGANIZACJI RUCHU

Inwestor:	<b>Skarb Państwa Państwowe Gospodarstwo Leśne Lasy Państwowe Nadleśnictwo Ośno Lubuskie ul. Rzepińska 11 69-220 Ośno Lubuskie</b>		
Jednostka projektowa:	<b>PRACOWNIA PROJEKTOWO – USŁUGOWA LAKBUD-INWEST Leszek Pussty, ul. Sulęcińska 61 C, 66-400 Gorzów Wlkp.</b>		
Obiekt:	<b>„DO SZKÓŁKI” STAŁA ORGANIZACJA RUCHU NA DRODZE LEŚNEJ. NADLEŚNICTWO OŚNO LUBUSKIE, LEŚNICTWO ŚWINIARY</b>		
Branża:	Drogowa		
	Imię i nazwisko	Specjalność	Podpis
Projektant:	mgr inż. Leszek Pussty	drogowa	
Data:	06.2021 r.	Egz. nr :	

---

# SPIS ZAWARTOŚCI

## CZĘŚĆ OPISOWA

<b>1. PRZEDMIOT OPRACOWANIA .....</b>	<b>3</b>
<b>2. CEL I ZAKRES OPRACOWANIA.....</b>	<b>3</b>
2.1. Cel opracowania .....	3
2.2. Zakres opracowania .....	3
2.3. Lokalizacja inwestycji .....	3
2.4. Przewidywany termin wprowadzenia stałej organizacji ruchu - 20.07.2021r. ....	3
<b>3. PODSTAWA OPRACOWANIA .....</b>	<b>3</b>
<b>4. CHARAKTERYSTYKA DROGI I RUCHU NA DRODZE.....</b>	<b>4</b>
4.1. Stan istniejący .....	4
4.2. Sieci uzbrojenia terenu.....	4
<b>5. OZNAKOWANIE .....</b>	<b>4</b>
5.1. Projektowane oznakowanie pionowe.....	4
<b>6. ZAKRES ROBÓT .....</b>	<b>4</b>
<b>7. UWAGI OGÓLNE .....</b>	<b>5</b>

## CZĘŚĆ RYSUNKOWA

<b>1. PLAN ORIENTACYJNY</b>	-	<b>RYS. 1.</b>
<b>2. PLAN SYTUACYJNY</b>	- <b>SKALA 1:5000</b> -	<b>RYS. 2.</b>
<b>3. SZCZEGÓŁY</b>	-	<b>RYS 3.</b>

---

## **CZĘŚĆ OPISOWA**

### **1. Przedmiot opracowania**

Przedmiotem opracowania jest projekt stałej organizacji ruchu pn.;

**„DO SZKÓŁKI” STAŁA ORGANIZACJA RUCHU NA DRODZE LEŚNEJ 10-23-0206 oraz 10-23-0218. NADLEŚNICTWO OŚNO LUBUSKIE, LEŚNICTWO ŚWINIARY**

### **2. Cel i zakres opracowania**

#### **2.1. Cel opracowania**

Celem opracowania jest wprowadzenie stałej organizacji ruchu dla odcinka drogi leśnej udostępnionej dla ruchu pojazdów. Oznakowanie będzie informować użytkowników o zasadach poruszania się na udostępnionym odcinku drogi leśnej oraz wskazywać początek udostępnionego odcinka drogi.

#### **2.2. Zakres opracowania**

Zakres opracowania obejmuje wykonanie oznakowania pionowego na przedmiotowym odcinku drogi leśnej oraz na skrzyżowaniach w zakresie terenu należącego do Nadleśnictwa.

#### **2.3. Lokalizacja inwestycji**

Inwestycja zlokalizowana jest na terenie Nadleśnictwa Ośno Lubuskie:

- leśnictwo Świniary, oddziały nr 714; 658.

Droga łączy się z drogą gminną DG 004246, DG 102705, DG 102601, DW 137

#### **2.4. Przewidywany termin wprowadzenia stałej organizacji ruchu - 20.07.2021r.**

### **3. Podstawa opracowania**

- *Zamówienie nr 61/2021 wystawione przez Nadleśnictwo Ośno Lubuskie, ul. Rzepińska 11, 69-220 Ośno Lubuskie dla PRACOWNI PROJEKTOWO – USŁUGOWEJ LAKBUD-INWEST Leszek Pusy ul. Sulęcińska 61C 66-400 Gorzów Wlkp.*
- *Zarządzenie nr 36 Dyrektora Generalnego Lasów Państwowych z dnia 28 maja 2021r w sprawie wytycznych dotyczących korzystania z dróg leśnych, a także ich oznakowania i udostępniania dla ruchu pojazdami silnikowymi, zaprzęgowymi i motorowerami*
- *Rozporządzenie Ministra Infrastruktury z dnia 3 lipca 2003 roku w sprawie szczegółowych warunków technicznych dla znaków sygnałów drogowych oraz urządzeń bezpieczeństwa ruchu drogowego i warunków ich umieszczania na drogach. (Dz. U. nr 220, poz. 2181) wraz z załącznikami 1, 2, 3, 4.*
- *Rozporządzenie Ministra Infrastruktury oraz Spraw Wewnętrznych i Administracji z dnia 31 lipca 2002 roku w sprawie znaków i sygnałów drogowych. (Dz. U. z dnia 12 października 2002r.)*
- *Rozporządzenie Ministra Infrastruktury z dnia 23 września 2003 r. w sprawie szczegółowych warunków zarządzania ruchem na drogach oraz wykonywania nadzoru nad tym zarządzaniem*
- *Wizja lokalna.*
- *Mapa w skali 1:5000*

---

#### **4. Charakterystyka drogi i ruchu na drodze**

##### **4.1. Stan istniejący**

Przedmiotowy odcinek o długości około 660 mb drogi leśnej posiada nawierzchnię ulepszoną. Szerokość drogi wynosi od 3,5m do 6,0m z gruntowymi poboczeniami. Droga nie spełnia parametrów technicznych dla dróg gminnych w zakresie geometrii oraz zakresie nośności nawierzchni. Droga przebiega głównie przez tereny leśne o płaskim ukształtowaniu terenu. Występują zjazdy na działki leśne. W pasie otaczającym drogę występują drzewa iglaste i liściaste oraz krzewy.

##### **4.2. Sieci uzbrojenia terenu**

Brak danych

#### **5. Oznakowanie**

##### **5.1. Projektowane oznakowanie pionowe**

###### **Droga leśna 10-23-0218**

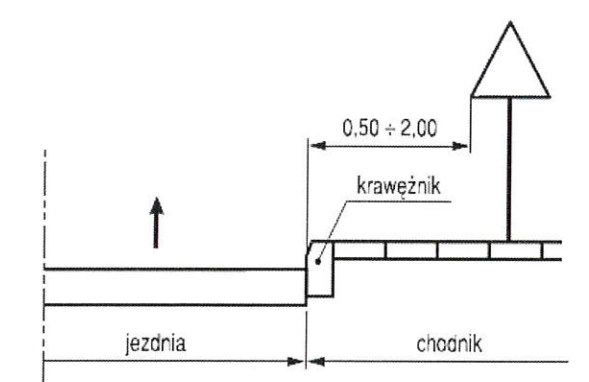
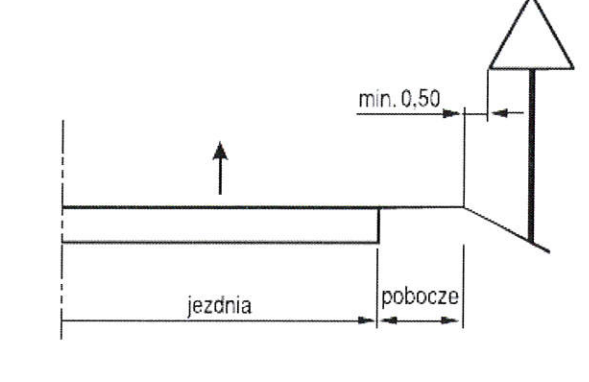
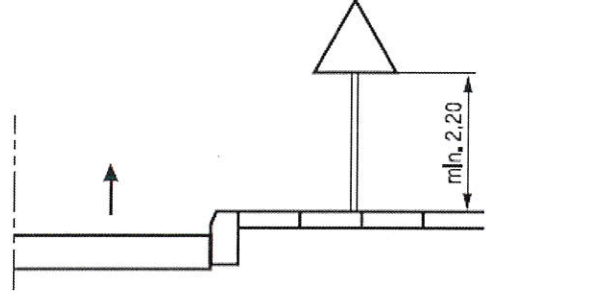
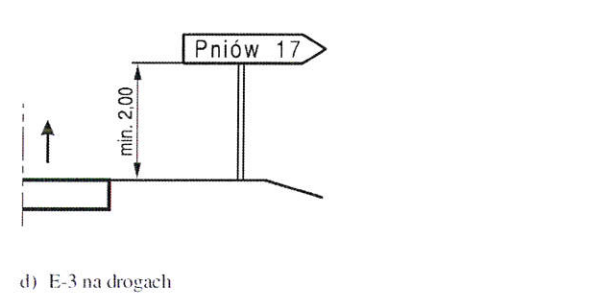
- km 0+000 – granica pasa drogowego drogi gminnej
- km 0+020 strona prawa tablica TL-2
- km 0+025 strona prawa na jednym słupku D -52 wraz z B-33(30km/h), na odwróceniu D-53
- km 0+010 strona lewa - A-7 na wlocie podporządkowanym.
- zgodnie z rys.2 oraz szczegółem nr 3,1 strona lewa tablica TL-2
- zgodnie z rys.2 oraz szczegółem nr 3,1 strona lewa na jednym słupku D -52 wraz z B-33(30km/h), na odwróceniu D-53
- zgodnie z rys.2 oraz szczegółem nr 3,2 strona prawa tablica TL-2
- zgodnie z rys.2 oraz szczegółem nr 3,2 strona prawa na jednym słupku D -52 wraz z B-33(30km/h), na odwróceniu D-53
- zgodnie z rys.2 oraz szczegółem nr 3,2 strona prawa tablica TL-1

#### **6. Zakres robót**

##### Ustawienie oznakowania pionowego w tym:

- oznakowanie prowadzonych robót,
- roboty przygotowawcze,
- wyznaczenie miejsc wbudowania znaków,
- ustawienie słupków z rur stalowych,
- przymocowanie tablic znaków drogowych do słupków.

Wykonawca robót jest odpowiedzialny za jakość ich wykonania oraz za zgodność z ustaleniami projektowymi. Szczegółowe wymagania dotyczące robót podano w Szczegółowej Specyfikacji Technicznej.

	
<p>Rys. 1 Odległość znaków od krawędzi jezdni na ulicy</p>	<p>Rys. 2 Odległość znaków od krawędzi jezdni na drodze</p>
	 <p>d) E-3 na drogach</p>
<p>Rys. 3 Wysokość umieszczania znaków kategorii A, B, C, D, F, G</p>	<p>Rys. 4 Wysokość umieszczania tablic kategorii E</p>

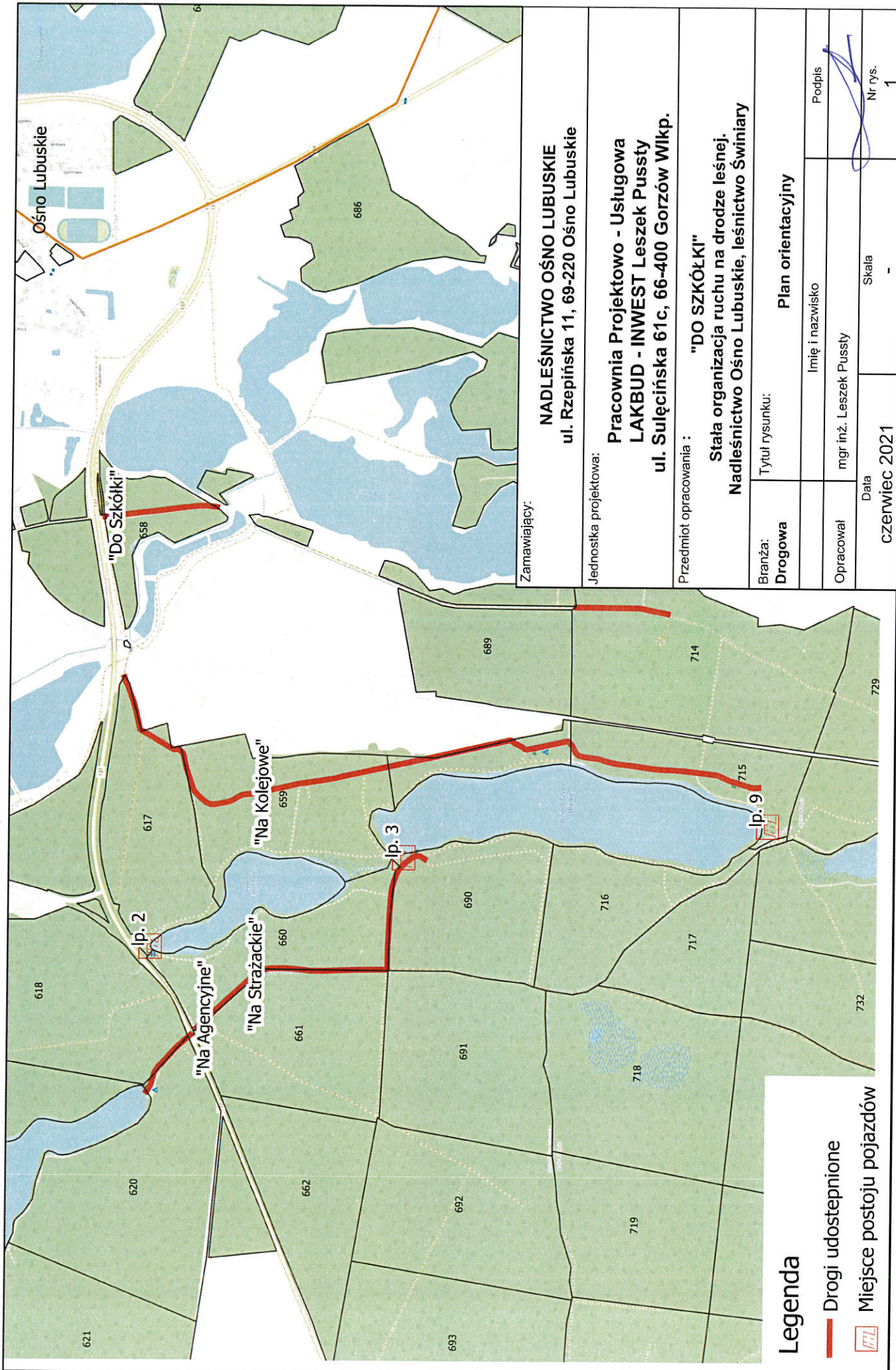
Znaki pionowe, poziome oraz urządzenia bezpieczeństwa ruchu należy stosować i ustawiać zgodnie z załącznikami nr 1,2,3,4 do Rozporządzenie Ministra Infrastruktury z dnia 3 lipca 2003 roku w sprawie szczegółowych warunków technicznych dla znaków sygnałów drogowych oraz urządzeń bezpieczeństwa ruchu drogowego i warunków ich umieszczania na drogach. (Dz. U. nr 220, poz. 2181)

## 7. Uwagi ogólne

Wszystkie prace należy przeprowadzić zgodnie z obowiązującymi Polskimi Normami, przepisami, uzgodnieniami, tabelami przedmiarowymi i specyfikacjami technicznymi. Wyznaczenie lokalizacji znaków pionowych wykonać zgodnie z planiem sytuacyjnym oraz w uzgodnieniu z Przedstawicielem Nadleśnictwa Ośno Lubuskie.

Prace związane z realizacją niniejszego opracowania powinny być przeprowadzone na podstawie zatwierdzonego projektu organizacji ruchu przez zarządcę drogi.

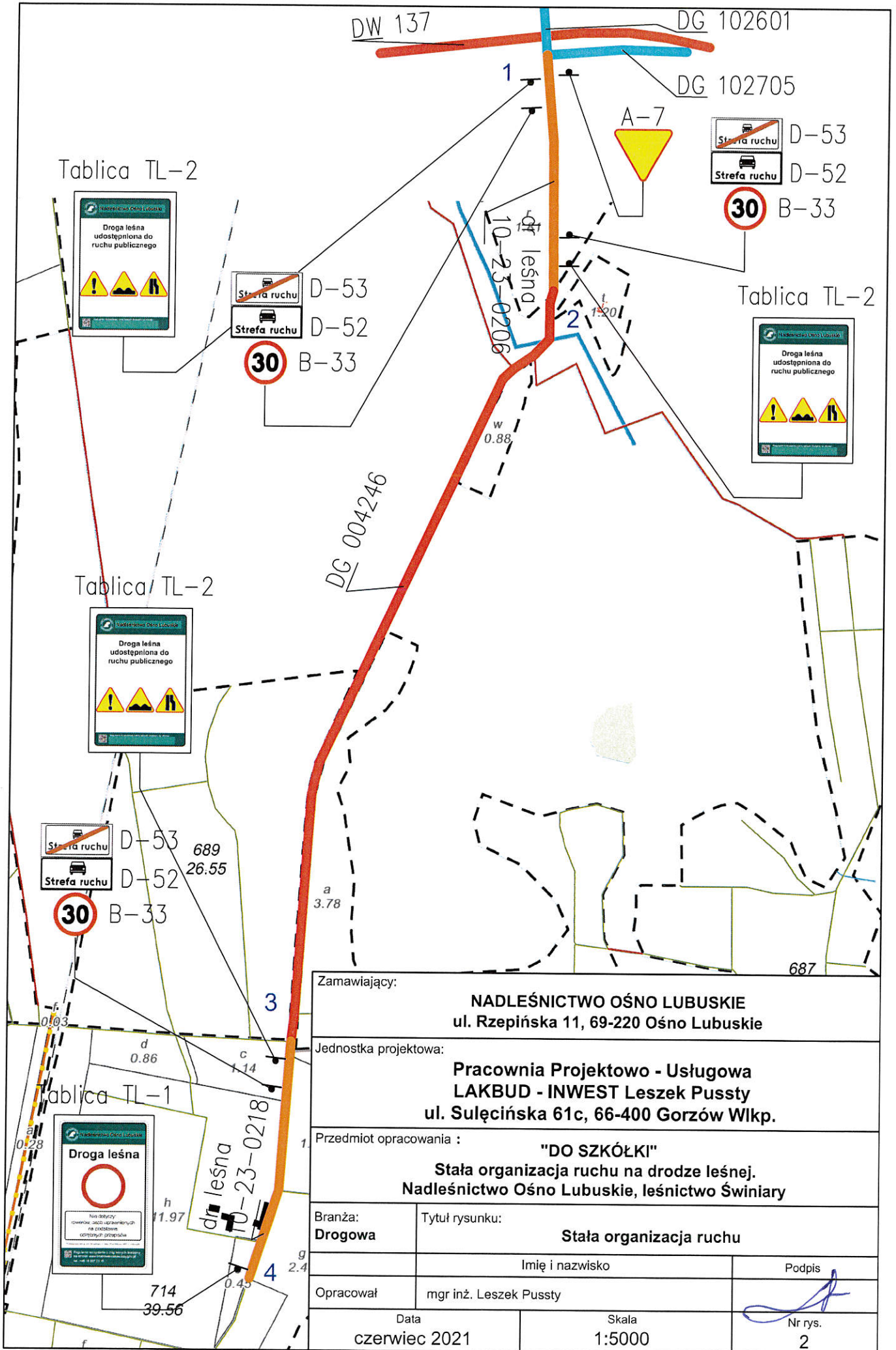
Opracował  
  
 Leszek Pussty



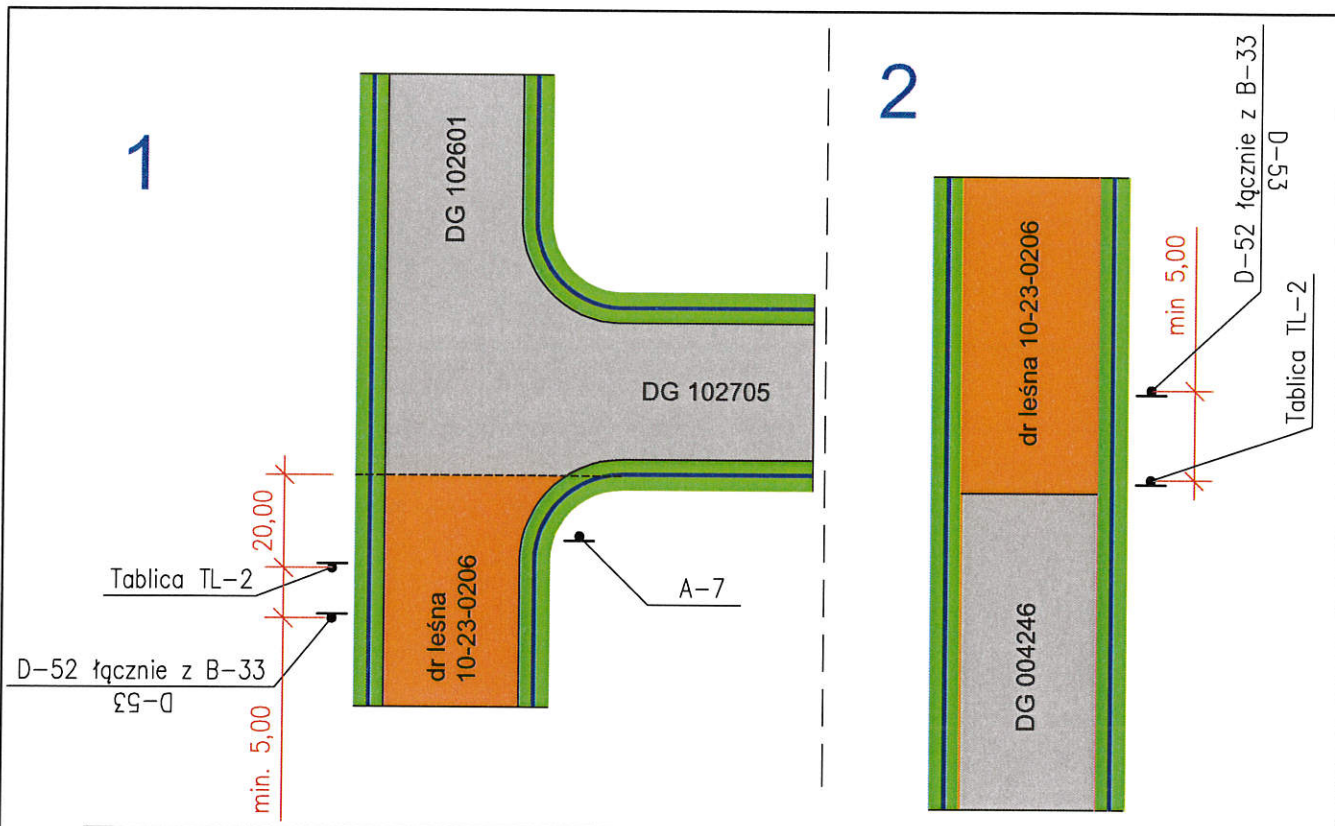
**Legenda**

- Drogi udostępnione
- Miejsce postoju pojazdów

<b>Zamawiający:</b>	
<b>NADLEŚNICTWO OŚNO LUBUSKIE</b> ul. Rzepińska 11, 69-220 Ośno Lubuskie	
<b>Jednostka projektowa:</b>	
<b>Pracownia Projektowo - Usługowa LAKBUD - INWEST Leszek Puszy</b> ul. Sulęcińska 61c, 66-400 Gorzów Wlkp.	
<b>Przedmiot opracowania :</b>	
<b>"DO SZKOŁKI"</b> <b>Stacja organizacja ruchu na drodze leśnej.</b> <b>Nadleśnictwo Ośno Lubuskie, leśnictwo Świniary</b>	
<b>Branża:</b>	<b>Plan orientacyjny</b>
Tytuł rysunku:	
Imię i nazwisko	
Podpis	
Opracował	mgr inż. Leszek Puszy
Data	
<b>CZERWIEC 2021</b>	Skala
-	
Nr rys.	
<b>1</b>	



Zamawiający: <b>NADLEŚNICTWO OŚNO LUBUSKIE</b> ul. Rzepińska 11, 69-220 Ośno Lubuskie		
Jednostka projektowa: <b>Pracownia Projektowo - Usługowa</b> <b>LAKBUD - INWEST Leszek Pusy</b> ul. Sulęcińska 61c, 66-400 Gorzów Wlkp.		
Przedmiot opracowania : <b>"DO SZKÓŁKI"</b> <b>Stała organizacja ruchu na drodze leśnej.</b> <b>Nadleśnictwo Ośno Lubuskie, leśnictwo Świniary</b>		
Branża: <b>Drogowa</b>	Tytuł rysunku: <b>Stała organizacja ruchu</b>	
Opracował	mgr inż. Leszek Pusy	Podpis 
Data czerwiec 2021	Skala 1:5000	Nr rys. 2



LEGENDA:

Tablica TL-2



A-7



D-52 łącznie z B-33 od strony wjazdu na drogę leśną (na jednym słupku)



D-52



B-33

D-53 od strony wjazdu na drogę leśną (na odwrócenie D-52 na jednym słupku)

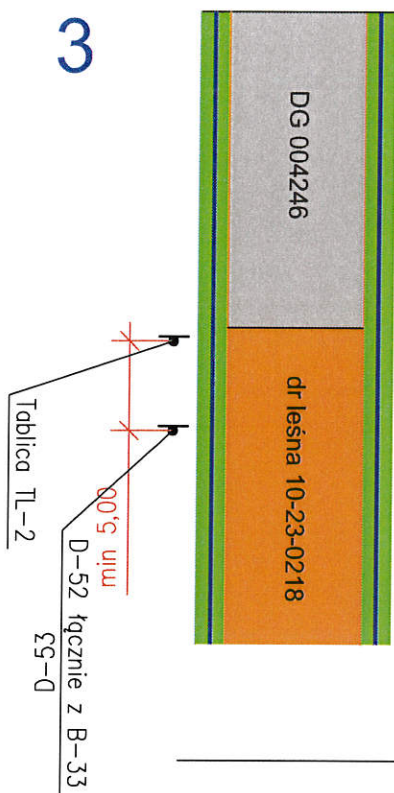


D-53

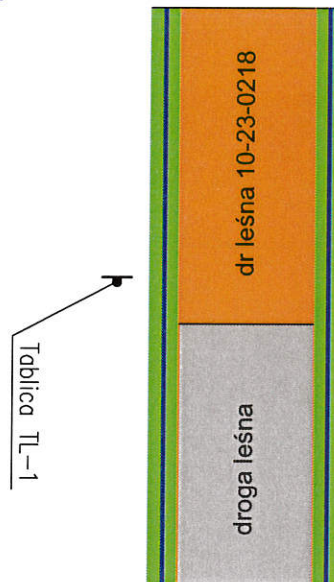
Zamawiający:		
<b>NADLEŚNICTWO OŚNO LUBUSKIE</b> ul. Rzepińska 11, 69-220 Ośno Lubuskie		
Jednostka projektowa:		
<b>Pracownia Projektowo - Usługowa</b> <b>LAKBUD - INWEST Leszek Pussty</b> ul. Sulęcińska 61c, 66-400 Gorzów Wlkp.		
Przedmiot opracowania :		
<b>"DO SZKÓŁKI"</b> <b>Stała organizacja ruchu na drodze leśnej.</b> <b>Nadleśnictwo Ośno Lubuskie, leśnictwo Świniary</b>		
Branża:	Tytuł rysunku:	
<b>Drogowa</b>	<b>Stała organizacja ruchu - schemat nr 1, 2</b>	
Opracował		Podpis
mgr inż. Leszek Pussty		
Data	Skala	Nr rys.
czerwiec 2021	-	3.1



3



4



LEGENDA:

Tablica TL-1



D-52 łącznie z B-33 od strony wjazdu na drogę leśną (na jednym słupku)




D-52



B-33

D-53 od strony wjazdu na drogę leśną (na odwrocie D-52 na jednym słupku)



D-53

Tablica TL-2



A-7



Zamawiający: <b>NADLEŚNICTWO OŚNO LUBUSKIE</b> ul. Rzepińska 11, 69-220 Ośno Lubuskie		
Jednostka projektowa: <b>Pracownia Projektowo - Usługowa LAKBUD - INWEST Leszek Pusy</b> ul. Sulęcińska 61c, 66-400 Gorzów Wlkp.		
Przedmiot opracowania : <b>"DO SZKÓŁKI"</b> <b>Stała organizacja ruchu na drodze leśnej.</b> <b>Nadleśnictwo Ośno Lubuskie, leśnictwo Świniary</b>		
Branża: <b>Drogowa</b>	Tytuł rysunku: <b>Stała organizacja ruchu - schemat nr 3, 4</b>	
Imię i nazwisko		Podpis
Opracował	mgr inż. Leszek Pusy	
Data czerwiec 2021	Skala -	Nr rys. 3.2