


PROJEKT STAŁEJ ORGANIZACJI RUCHU

Inwestor:	Skarb Państwa Państwowe Gospodarstwo Leśne Lasy Państwowe Nadleśnictwo Ośno Lubuskie ul. Rzepińska 11 69-220 Ośno Lubuskie		
Jednostka projektowa:	PRACOWNIA PROJEKTOWO – USŁUGOWA LAKBUD-INWEST Leszek Pussty, ul. Sulęcińska 61 C, 66-400 Gorzów Wlkp.		
Obiekt:	„NA KORCZAKOWO” STAŁA ORGANIZACJA RUCHU NA DRODZE LEŚNEJ. NADLEŚNICTWO OŚNO LUBUSKIE, LEŚNICTWO CZARNÓW		
Branża:	Drogowa		
	Imię i nazwisko	Specjalność	Podpis
Projektant:	mgr inż. Leszek Pussty	drogowa	
Data:	06.2021 r.	Egz. nr :	

SPIS ZAWARTOŚCI

CZĘŚĆ OPISOWA

1. PRZEDMIOT OPRACOWANIA	3
2. CEL I ZAKRES OPRACOWANIA.....	3
2.1. Cel opracowania	3
2.2. Zakres opracowania	3
2.3. Lokalizacja inwestycji	3
2.4. Przewidywany termin wprowadzenia stałej organizacji ruchu - 20.07.2021r.	3
3. PODSTAWA OPRACOWANIA	3
4. CHARAKTERYSTYKA DROGI I RUCHU NA DRODZE.....	4
4.1. Stan istniejący	4
4.2. Sieci uzbrojenia terenu.....	4
5. OZNAKOWANIE	4
5.1. Projektowane oznakowanie pionowe.....	4
6. ZAKRES ROBÓT	4
7. UWAGI OGÓLNE	5

CZĘŚĆ RYSUNKOWA

1. PLAN ORIENTACYJNY	-	RYS. 1.
2. PLAN SYTUACYJNY	- SKALA 1:3750	- RYS. 2.
3. SZCZEGÓŁY	-	RYS 3.

CZĘŚĆ OPISOWA

1. **Przedmiot opracowania**

Przedmiotem opracowania jest projekt stałej organizacji ruchu pn.;

**„NA KORCZAKOWO” STAŁA ORGANIZACJA RUCHU NA DRODZE LEŚNEJ .
NADLEŚNICTWO OŚNO LUBUSKIE, LEŚNICTWO CZARNÓW 10-23-0226**

2. **Cel i zakres opracowania**

2.1. **Cel opracowania**

Celem opracowania jest wprowadzenie stałej organizacji ruchu dla odcinka drogi leśnej udostępnionej dla ruchu pojazdów. Oznakowanie będzie informować użytkowników o zasadach poruszania się na udostępnionym odcinku drogi leśnej oraz wskazywać początek udostępnionego odcinka drogi.

2.2. **Zakres opracowania**

Zakres opracowania obejmuje wykonanie oznakowania pionowego na przedmiotowym odcinku drogi leśnej oraz na skrzyżowaniach w zakresie terenu należącego do Nadleśnictwa.

2.3. **Lokalizacja inwestycji**

Inwestycja zlokalizowana jest na terenie Nadleśnictwa Ośno Lubuskie:

- leśnictwo Czarnów, oddział nr 623.

Droga łączy się z drogą gminną DG 004219

2.4. **Przewidywany termin wprowadzenia stałej organizacji ruchu - 20.07.2021r.**

3. **Podstawa opracowania**

- *Zamówienie nr 61/2021 wystawione przez Nadleśnictwo Ośno Lubuskie, ul. Rzepińska 11, 69-220 Ośno Lubuskie dla PRACOWNI PROJEKTOWO – USŁUGOWEJ LAKBUD-INWEST Leszek Pusy ul. Sulęcińska 61C 66-400 Gorzów Wlkp.*
- *Zarządzenie nr 36 Dyrektora Generalnego Lasów Państwowych z dnia 28 maja 2021r w sprawie wytycznych dotyczących korzystania z dróg leśnych, a także ich oznakowania i udostępniania dla ruchu pojazdami silnikowymi, zaprzęgowymi i motorowerami*
- *Rozporządzenie Ministra Infrastruktury z dnia 3 lipca 2003 roku w sprawie szczegółowych warunków technicznych dla znaków sygnałów drogowych oraz urządzeń bezpieczeństwa ruchu drogowego i warunków ich umieszczania na drogach. (Dz. U. nr 220, poz. 2181) wraz z załącznikami 1, 2, 3, 4.*
- *Rozporządzenie Ministra Infrastruktury oraz Spraw Wewnętrznych i Administracji z dnia 31 lipca 2002 roku w sprawie znaków i sygnałów drogowych. (Dz. U. z dnia 12 października 2002r.)*
- *Rozporządzenie Ministra Infrastruktury z dnia 23 września 2003 r. w sprawie szczegółowych warunków zarządzania ruchem na drogach oraz wykonywania nadzoru nad tym zarządzaniem*
- *Wizja lokalna.*
- *Mapa w skali 1:3750*

4. Charakterystyka drogi i ruchu na drodze

4.1. Stan istniejący

Przedmiotowy odcinek o długości około 423 mb drogi leśnej posiada nawierzchnię ulepszoną. Szerokość drogi wynosi od 3,5m do 6,0m z gruntowymi pobocznymi. Droga nie spełnia parametrów technicznych dla dróg gminnych w zakresie geometrii oraz zakresie nośności nawierzchni. Droga przebiega głównie przez tereny leśne o płaskim, częściowo pagórkowatym ukształtowaniu terenu. Występują zjazdy na działki leśne.

4.2. Sieci uzbrojenia terenu

Brak danych

5. Oznakowanie

5.1. Projektowane oznakowanie pionowe

Droga leśna 10-23-0226

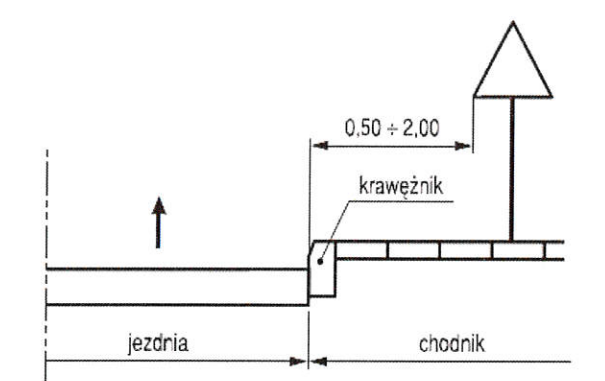
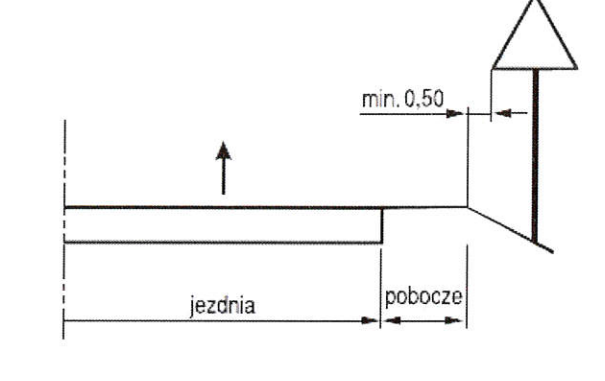
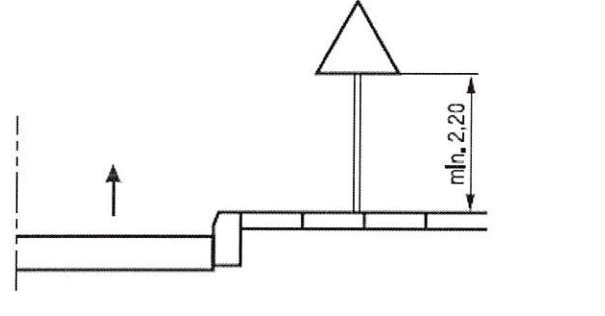
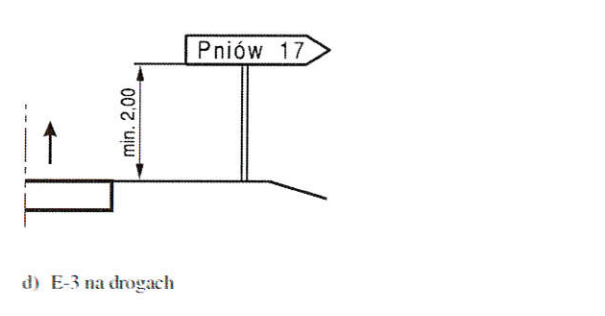
- km 0+000 – granica pasa drogowego drogi gminnej
- km 0+020 strona prawa tablica TL-2
- km 0+025 strona prawa na jednym słupku D -52 wraz z B-33(30km/h), na odwróceniu D-53
- drogowskaz E-4 – zgodnie z planem sytuacyjnym rys.2 oraz szczegółem rys. 3.1
- drogowskaz E-4 – zgodnie z planem sytuacyjnym rys.2 oraz szczegółem rys. 3.1
- tablica TL1 - zgodnie z planem sytuacyjnym rys.2 oraz szczegółem rys. 3.1
- tablica TL1 - zgodnie z planem sytuacyjnym rys.2 oraz szczegółem rys. 3.2
- tablica TL1 - zgodnie z planem sytuacyjnym rys.2 oraz szczegółem rys. 3.2

6. Zakres robót

Ustawienie oznakowania pionowego w tym:

- oznakowanie prowadzonych robót,
- roboty przygotowawcze,
- wyznaczenie miejsc wbudowania znaków,
- ustawienie słupków z rur stalowych,
- przymocowanie tablic znaków drogowych do słupków.

Wykonawca robót jest odpowiedzialny za jakość ich wykonania oraz za zgodność z ustaleniami projektowymi. Szczegółowe wymagania dotyczące robót podano w Szczegółowej Specyfikacji Technicznej.

	
<p>Rys. 1 Odległość znaków od krawędzi jezdni na ulicy</p>	<p>Rys. 2 Odległość znaków od krawędzi jezdni na drodze</p>
	 <p>d) E-3 na drogach</p>
<p>Rys. 3 Wysokość umieszczania znaków kategorii A, B, C, D, F, G</p>	<p>Rys. 4 Wysokość umieszczania tablic kategorii E</p>

Znaki pionowe, poziome oraz urządzenia bezpieczeństwa ruchu należy stosować i ustawiać zgodnie z załącznikami nr 1,2,3,4 do Rozporządzenie Ministra Infrastruktury z dnia 3 lipca 2003 roku w sprawie szczegółowych warunków technicznych dla znaków sygnałów drogowych oraz urządzeń bezpieczeństwa ruchu drogowego i warunków ich umieszczania na drogach. (Dz. U. nr 220, poz. 2181)


7. Uwagi ogólne

Wszystkie prace należy przeprowadzić zgodnie z obowiązującymi Polskimi Normami, przepisami, uzgodnieniami, tabelami przedmiarowymi i specyfikacjami technicznymi. Wyznaczenie lokalizacji znaków pionowych wykonać zgodnie z planiem sytuacyjnym oraz w uzgodnieniu z Przedstawicielem Nadleśnictwa Ośno Lubuskie.

Prace związane z realizacją niniejszego opracowania powinny być przeprowadzone na podstawie zatwierdzonego projektu organizacji ruchu przez zarządcę drogi.

Opracował

Leszek Pússty

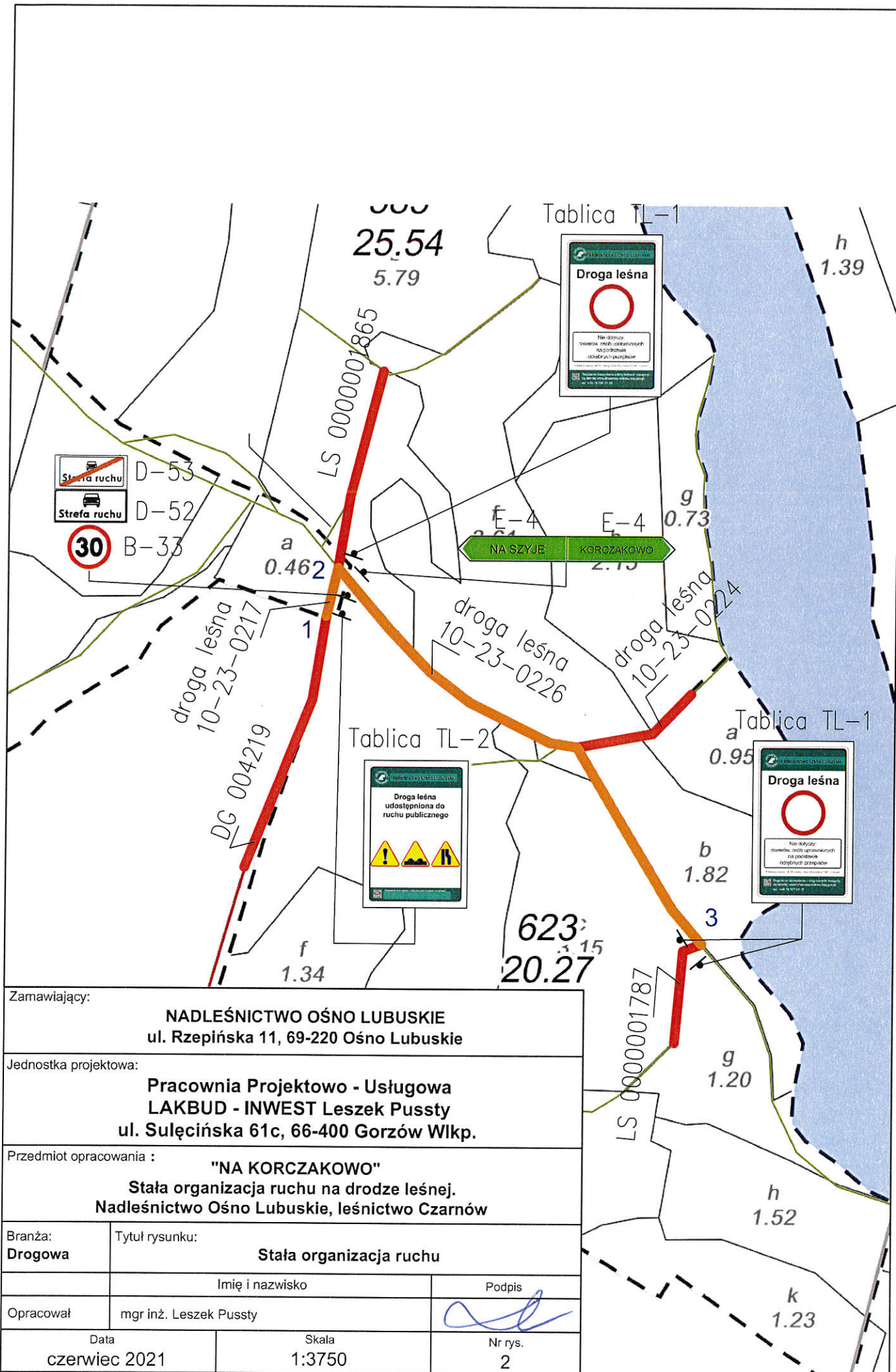
Zamawiający:		NADLEŚNICTWO OŚNO LUBUSKIE ul. Rzepińska 11, 69-220 Ośno Lubuskie	
Jednostka projektowa:		Pracownia Projektowo - Usługowa LAKBUD - INWEST Leszek Pusyły ul. Sulęcińska 61c, 66-400 Gorzów Wlkp.	
Przedmiot opracowania :		"NA KORCZAKOWO" Stała organizacja ruchu na drodze leśnej. Nadleśnictwo Ośno Lubuskie, leśnictwo Czarnów	
Branża:	Tytuł rysunku:	Plan orientacyjny	
Drogowa	Imię i nazwisko		Podpis
Opracował	mgr inż. Leszek Pusyły		
Data	Skala		Nr rys. 1
czerwiec 2021	-		



Legenda

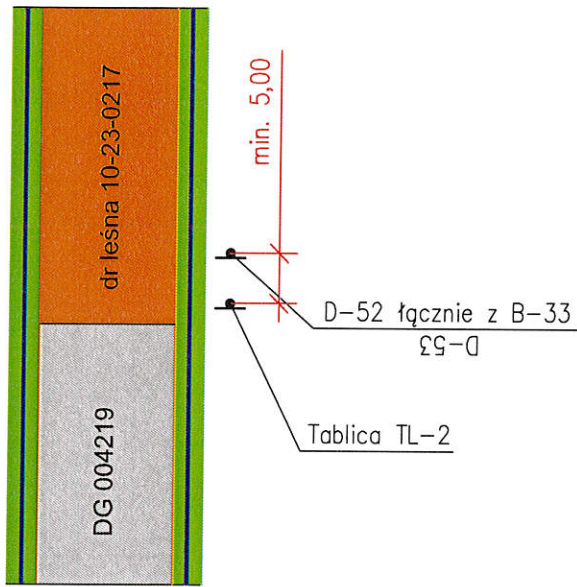
-  Drogi udostępnione
-  Miejsce postojów pojazdów



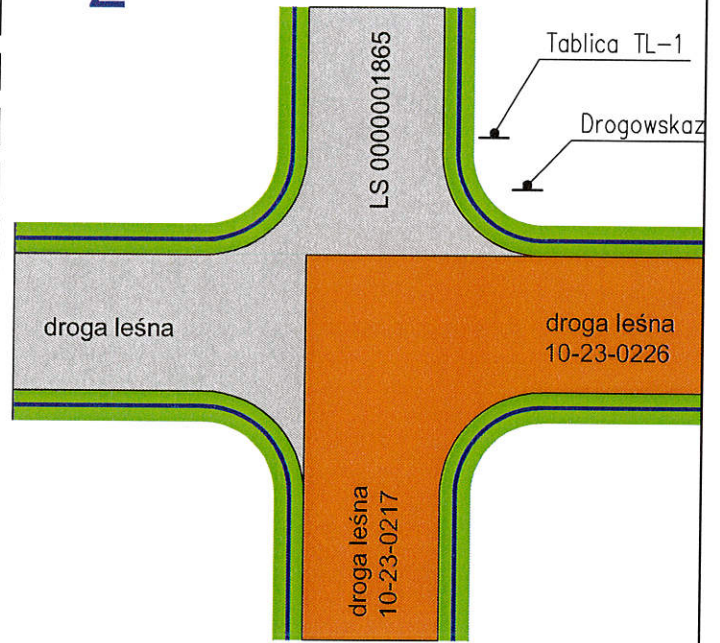


Zamawiający: NADLEŚNICTWO OŚNO LUBUSKIE ul. Rzepińska 11, 69-220 Ośno Lubuskie		
Jednostka projektowa: Pracownia Projektowo - Usługowa LAKBUD - INWEST Leszek Pusy ul. Sulęcińska 61c, 66-400 Gorzów Wlkp.		
Przedmiot opracowania : "NA KORCZAKOWO" Stała organizacja ruchu na drodze leśnej. Nadleśnictwo Ośno Lubuskie, leśnictwo Czarnów		
Branża: Drogowa	Tytuł rysunku: Stała organizacja ruchu	
	Imię i nazwisko	Podpis
Opracował	mgr inż. Leszek Pusy	
Data czerwiec 2021	Skala 1:3750	Nr rys. 2

1



2



LEGENDA:

Drogowskaz



D-52 łącznie z B-33 od strony wjazdu na drogę leśną (na jednym słupku)



D-53 od strony wjazdu na drogę leśną (na odwrócenie D-52 na jednym słupku)



Tablica TL-1

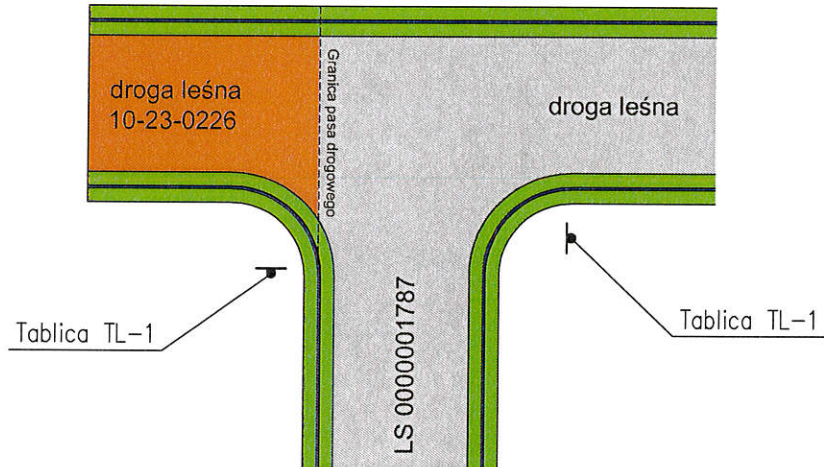


Tablica TL-2



Zamawiający:		
NADLEŚNICTWO OŚNO LUBUSKIE ul. Rzepińska 11, 69-220 Ośno Lubuskie		
Jednostka projektowa:		
Pracownia Projektowo - Usługowa LAKBUD - INWEST Leszek Pusy ul. Sulęcińska 61c, 66-400 Gorzów Wlkp.		
Przedmiot opracowania :		
"NA KORCZAKOWO" Stała organizacja ruchu na drodze leśnej. Nadleśnictwo Ośno Lubuskie, leśnictwo Czarnów		
Branża:	Tytuł rysunku:	
Drogowa	Stała organizacja ruchu - schemat nr 1	
	Imię i nazwisko	Podpis
Opracował	mgr inż. Leszek Pusy	
Data	Skala	Nr rys.
czerwiec 2021	-	3.1

3



LEGENDA:

Tablica TL-1



Zamawiający:		
NADLEŚNICTWO OŚNO LUBUSKIE ul. Rzepińska 11, 69-220 Ośno Lubuskie		
Jednostka projektowa:		
Pracownia Projektowo - Usługowa LAKBUD - INWEST Leszek Pussty ul. Sulęcińska 61c, 66-400 Gorzów Wlkp.		
Przedmiot opracowania :		
"NA KORCZAKOWO" Stała organizacja ruchu na drodze leśnej. Nadleśnictwo Ośno Lubuskie, leśnictwo Czarnów		
Branża:	Tytuł rysunku:	
Drogowa	Stała organizacja ruchu - schemat nr 2	
	Imię i nazwisko	Podpis
Opracował	mgr inż. Leszek Pussty	
Data	Skala	Nr rys.
czerwiec 2021	-	3.2